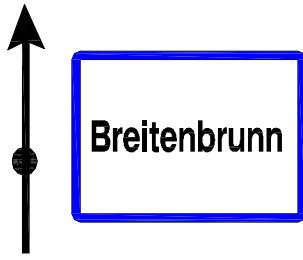
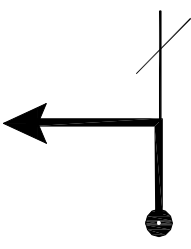

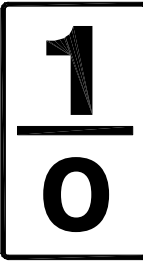








Wegstrecke Teilstrecke Strecke ab Start [km]	Wegstrecke Teilstrecke Strecke ab Start [mls]	Skizze	Beschreibung	Strecke bis Ziel [km]
0.000	0.000		Referenzstrecke von Purbach kommend Start = OA Breitenbrunn	8.107
0.000	0.000			
2.113	1.313		nach links abbiegen in Richtung Bruck/Leitha HALTELINIE	5.994
2.113	1.313			
0.444	0.276		Verkehrszeichen	5.550
2.557	1.589			
0.567	0.352		km - Tafel 1,0	4.983
3.124	1.941			
0.419	0.260		Verkehrszeichen	4.564
3.543	2.202			

Wegstrecke Teilstrecke Strecke ab Start [km]	Wegstrecke Teilstrecke Strecke ab Start [mls]	Skizze	Beschreibung	Strecke bis Ziel [km]
0.575 4.118	0.357 2.559		km - Tafel 2,0	3.989
1.002 5.120	0.623 3.181		km - Tafel 3,0	2.987
1.004 6.124	0.624 3.805		km - Tafel 4,0	1.983
0.625 6.749	0.388 4.194		Verkehrszeichen	1.358
1.358 8.107	0.844 5.037		Ende der Referenzstrecke OA Kaisersteinbruch	0.000