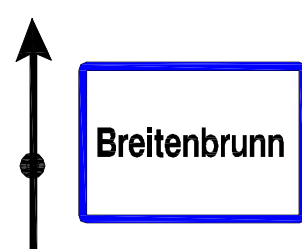
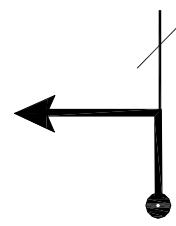

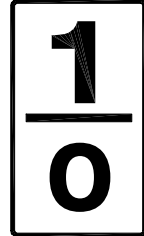













Wegstrecke Teilstrecke Strecke ab Start [km]	Wegstrecke Teilstrecke Strecke ab Start [mls]	Skizze	Beschreibung	Strecke bis Ziel [km]
0.00	0.00		Referenzstrecke	8.10
0.00	0.00		von Purbach kommend Start = OA Breitenbrunn	
2.11	1.31		nach links abbiegen in Richtung Bruck/Leitha	5.99
2.11	1.31			
0.44	0.27		Verkehrszeichen	5.55
2.55	1.58			
0.56	0.35		km - Tafel 1,0	4.99
3.11	1.93			
0.42	0.26		Verkehrszeichen	4.57
3.53	2.19			
0.08	0.05		km - Tafel 1,5	4.49
3.61	1.98			

Wegstrecke Teilstrecke Strecke ab Start [km]	Wegstrecke Teilstrecke Strecke ab Start [mls]	Skizze	Beschreibung	Strecke bis Ziel [km]
0.50	0.31		km - Tafel 2,0	3.99
4.11	2.29			
0.50	0.31		km - Tafel 2,5	3.49
4.61	2.60			
0.50	0.31		km - Tafel 3,0	2.99
5.11	2.91			
0.50	0.31		km - Tafel 3,5	2.49
5.61	3.22			
0.50	0.31		km - Tafel 4,0	1.99
6.11	3.54			
0.50	0.31		km - Tafel 4,5	1.49
6.61	3.85			

Wegstrecke Teilstrecke Strecke ab Start [km]	Wegstrecke Teilstrecke Strecke ab Start [mls]	Skizze	Beschreibung	Strecke bis Ziel [km]
0.50	0.31		km - Tafel 5,0	0.99
7.11	4.16			
0.50	0.31		km - Tafel 5,5	0.49
7.61	4.47			
0.49	0.30		Ende der Referenzstrecke	0.00
8.10	4.77		OA Kaisersteinbruch	